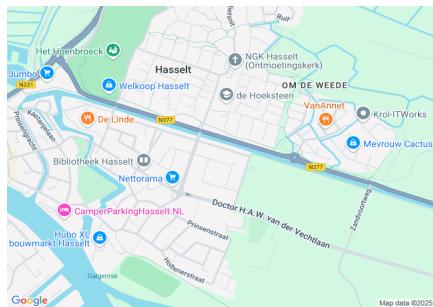





Dedemsvaart (van Hasselt tot afslag Zandvoortweg) te Hasselt



Algemene beschrijving

Coördinaten:	52.59086847137577, 6.103538572656134
Grootte:	1,5 ha
Max. diepte:	2 meter
Gem. breedte:	15 meter
Watertype:	stadsgracht
Opgenomen in:	Gezamenlijke lijst van viswateren
Naam HSV/HSF:	HSV Zwartewaterland
Plaats HSV/HSF:	Hasselt



Visrecht

Verhuurder visrecht:

Visrecht hengelsportvereniging:

Gemeente Zwartewaterland

volledig visrecht gehuurd van eigenaar

Huidige ecologie & milieu

Waterplantenbedekking zomer:

Totaal waterplanten

70 %

Bovenwaterplanten:

10 %

Drijfbladplanten:

10 %

Onderwaterplanten:

50 %

Milieu overig:

Doorzicht:

Bodemzicht

Bodemsoort:

Veen

Bagger:

10 - 25 cm

Vismigratie

mogelijk:

Ja

Meest gevangen vissoorten:



baars




blankvoorn



brasem

Viswatertype:

Ruisvoorn-snoek viswatertype



Sportvisserij



jeugd



recreatievisser

Meest gewaardeerd door de sportvisser
belangrijk jeugdviswater
veel vis
viswater in de bebouwde kom

Belangrijkste knelpunten sportvisserij:
teveel waterplantengroei
oever (deels) ontoegankelijk
geen, het is prima viswater!

Gewenste maatregelen sportvisserij:
Waterplanten maaien: gehele water

Sportvisserij	
Omschrijving wedstrijdtraject(en)	geen
Bijzondere regels	geen
Aanwezige voorzieningen	
Aantal vissers per dag gedurende zomerperiode	werkdag: 7 weekend: 10 topdag: 40

Visserijbeheer	
Vissterfte: (laatste 5 jaar)	geen
Visuitzettingen: (laatste 5 jaar)	geen
Visonttrekking:	<i>Nee</i>
Is er een visserijkundig onderzoek uitgevoerd?	<i>n.v.t.</i>
Overige/bijzonderheden	geen

Wensen/actieplan komende 5 jaar		
Wensen	Maaien veel onderwaterplanten. En de oevers maaien	
Actieplan: (laatste 5 jaar)	<i>Jaartal</i>	<i>Omschrijving</i>
	2018	Maaien
	2019	Maaien
	2020	Maaien
	2021	Maaien
	2022	Maaien
Overige bijzonderheden	geen	